

Distribución Física Internacional/Ficha logística de Santa Lucía

**Acceso aéreo**

Por: Legiscomex.com

Febrero del 2017

Santa Lucía cuenta únicamente con dos aeropuertos:

**Ilustración 1: Mapa de aeropuertos de Santa Lucía**



Fuente: [www.international.gc.ca](http://www.international.gc.ca)

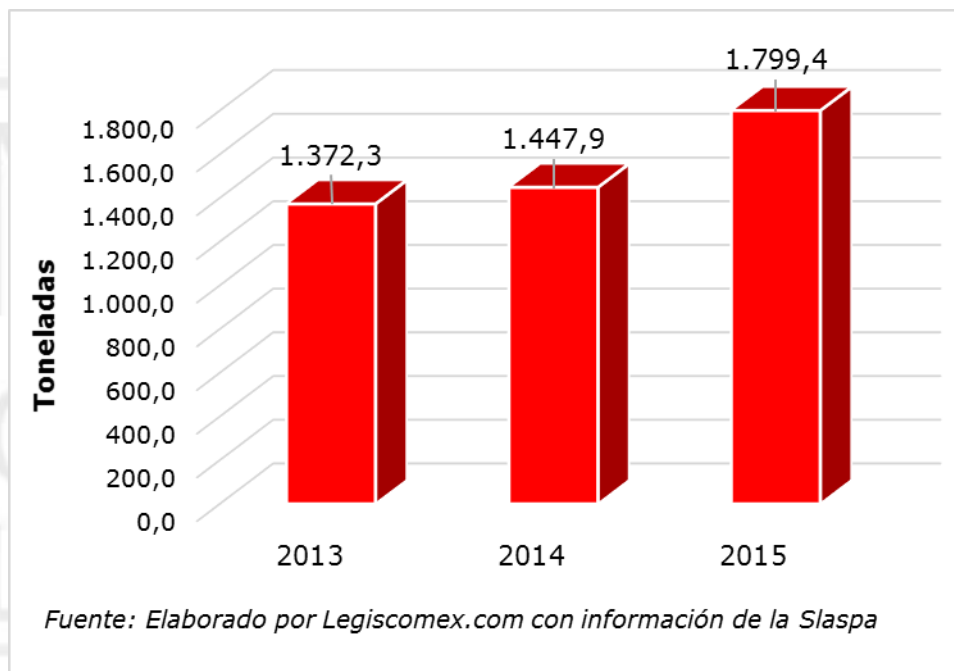
- **Aeropuerto Internacional de Hewanorra:**

Se encuentra ubicado en el lado sur de la isla, cerca de la localidad de Vieux Fort donde se ubica la Zona Franca del país, a 72 kilómetros de la capital del país, a este aeropuerto llegan vuelos de Norteamérica y de Europa.

**Movilización de toneladas en el aeropuerto de Hewanorra**

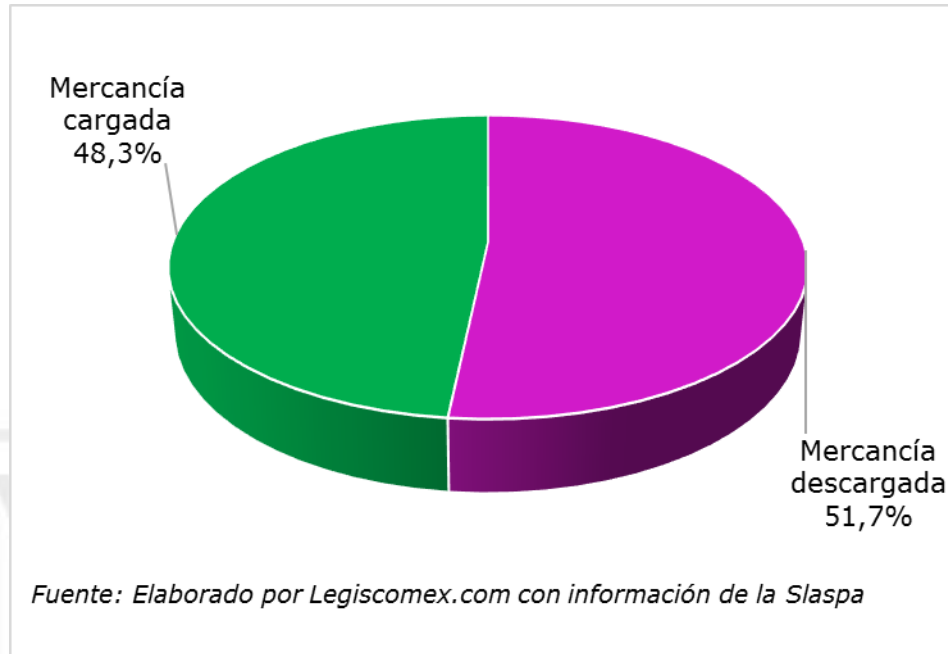
En el 2015, este aeropuerto movilizó 1.799,4 toneladas, un 24,27% más que en el mismo periodo del 2014 cuando se manipularon un total de 1.447,9 toneladas, según cifras publicadas por la Sociedad Portuaria y Aérea de Santa Lucía (Slapsa, por su sigla en inglés).

**Gráfica 1: Toneladas movilizadas en el Aeropuerto de Hewanorra, 2011 a 2015**



Del total de la carga movilizada en toneladas el 51,7% fue de mercancía descargada, lo que significó 930,2 toneladas y el 48,3% fue de mercancía que se cargó en el aeropuerto, es decir 869,2 toneladas.

**Gráfica 2: Mercancía cargada y descargada en Aeropuerto de Hewanorra, en toneladas**



- **Aeropuerto George FL Charles:**

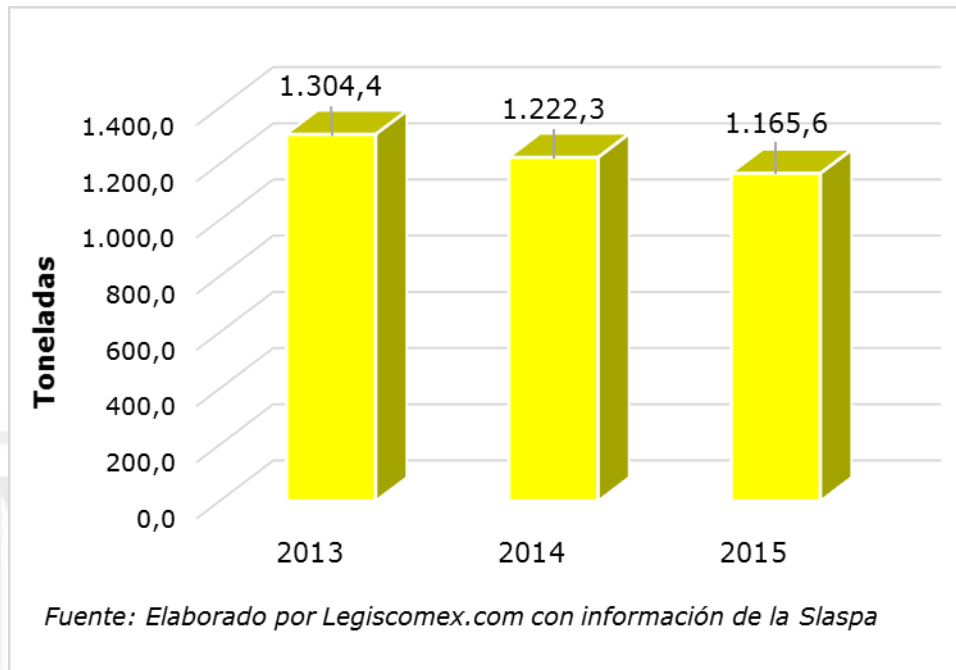
Se localiza a cinco minutos de la ciudad de Castries y es el que maneja la mayoría de vuelos que tiene como destino territorios del Caribe Oriental, el tamaño del aeropuerto es pequeño, su pista mide alrededor de 1.889,76 metros de largo y 45,72 metros de ancho.

Por otro lado, tiene la capacidad para que cuatro aeronaves estén en sus instalaciones al tiempo.

**Movilización de toneladas en el aeropuerto George FL Charles**

En el 2015, este aeropuerto movilizó 1.165,6 toneladas, un 4,64% menos que en el mismo periodo del 2014 cuando se manipularon un total de 1.222,3 toneladas, según cifras publicadas por la Sociedad Portuaria y Aérea de Santa Lucia (Slaspa, por su sigla en inglés).

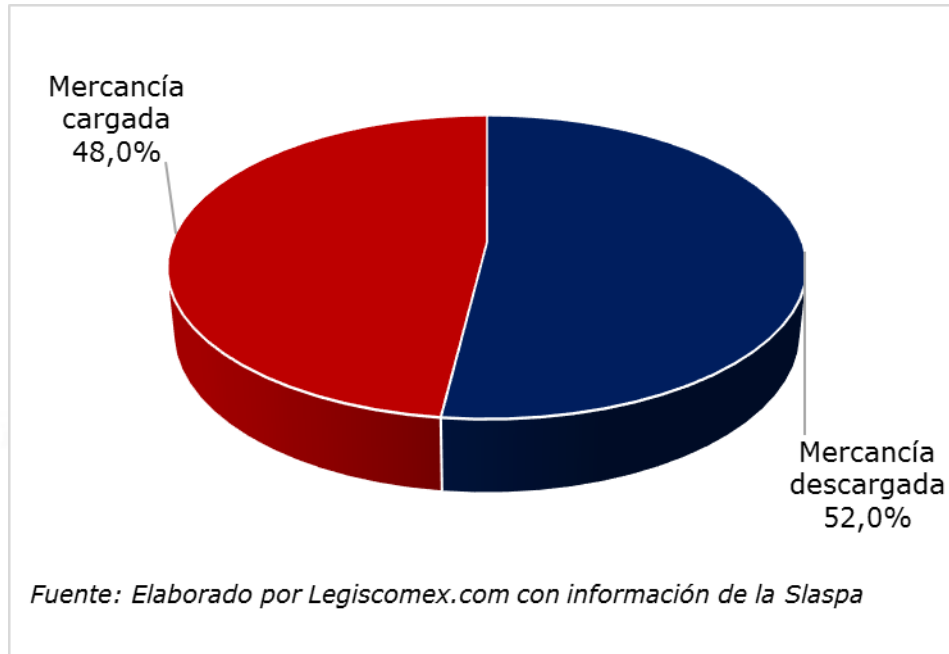
**Gráfica 3: Toneladas movilizadas en el Aeropuerto George FL Charles, 2011 a 2015**



Del total de la carga movilizada en toneladas el 52% fue de mercancía descargada, lo que significó 605,6 tonelada, el 48% fue de mercancía que se cargó en el aeropuerto, es decir 560,1 toneladas.

de consulta  
LEGISCOMEX.com

**Gráfica 4: Mercancía cargada y descargada en Aeropuerto George FL Charles, en toneladas**



de consulta  
LEGISCOMEX.com